





ACTUALIZACIÓN DEL PLAN DE DESARROLLO URBANO DE CENTRO DE POBLACIÓN DE PUERTO VALLARTA JALISCO









PLAN PARCIAL DE DESARROLLO URBANO DISTRITO URBANO 3

SIMBOLOGÍA

-  COLECTORES
-  SUBCOLECTORAS
-  RED DE ATAREJAS
-  LINEAS DE DISTRIBUCIÓN

*FUENTE: INFORMACIÓN OFICIAL DE SEAPAL

INFORMACIÓN COMPLEMENTARIA

-  LIMITE DE CENTRO DE POBLACIÓN
-  LIMITE DE AREA DE APLICACIÓN
-  LIMITE DE SUBDISTRITO
-  LIMITE DE COLONIAS
-  CURVAS DE NIVEL @ 5 MTS
-  TRAZA
-  AVENIDA DE LOS POETAS
-  AVENIDA MÉXICO

RED DE DRENAJE SANITARIO EXISTENTE **D3-14**



AGOSTO 2012

ESCALA: 1:20,000

H. AYUNTAMIENTO DE PUERTO VALLARTA, JALISCO
DIRECCIÓN DE PLANEACIÓN URBANA

